*Projekt*
z dnia ..... r.
Zatwierdzony przez .....

**UCHWAŁA NR ..... RADY MIEJSKIEJ W OLSZYNIE**
z dnia ..... 2026 r.

**w sprawie: przystąpienia do miejscowego planu zagospodarowania przestrzennego gminy Olszyna - edycja 2026 nr 4**

Na podstawie art. 18 ust. 2 pkt 5 i art. 40 ust. 1 ustawy z dnia 8 marca 1990 r. o samorządzie gminnym (t. j. Dz. U. z 2026 r. poz. 662 ze zm.) w związku z art. 14 ustawy z dnia 27 marca 2003 r. o planowaniu i zagospodarowaniu przestrzennym (t. j. Dz. U. z 2026 r. poz. 538 ze zm.), Rada Miejska w Olszynie uchwala co następuje:

**§ 1.**

Przystępuje się do sporządzenia miejscowego planu zagospodarowania przestrzennego dla gminy Olszyna - edycja 2026 nr 3, w formie zmian miejscowych planów, w tym:

1. Załącznika graficznego nr 1, dotyczącego uchwały nr II/13/2022 Rady Miejskiej w Olszynie z dnia 23 lutego 2022r w sprawie uchwalenia miejscowego planu zagospodarowania przestrzennego miasta Olszyna - fotowoltaika północ.
2. Załączników graficznych nr 2 i nr 3, dotyczących uchwały nr XI/54/2016 Rady Miejskiej w Olszynie z dnia 26 października 2026r w sprawie uchwalenia miejscowego planu zagospodarowania przestrzennego Gminy Olszyna - VII etap miasto Olszyna.

**§ 2.**

Integralną częścią niniejszej uchwały są załączniki graficzne nr 1-3, przedstawiające granice obszaru objętego planem.

**§ 3.**

Wykonanie uchwały powierza się Burmistrzowi Olszyny.

**§ 4.**

Uchwała wchodzi w życie z dniem podjęcia.

**Uzasadnienie**

Do sporządzenia zmiany w granicach:

1. Załącznika graficznego nr 1 w zakresie działki 133/108, obręb Olszyna, w ramach uchwały nr II/13/2022 Rady Miejskiej w Olszynie z dnia 23 lutego 2022r w sprawie uchwalenia miejscowego planu zagospodarowania przestrzennego miasta Olszyna - fotowoltaika północ, przystępuje się w celu zmiany zapisów dla terenów: dróg wewnętrznych (symbol 5KDW), dróg wewnętrznych (symbol 6KDW), rolniczych (symbol 5R), usług sportu i rekreacji (symbol 1US),
2. Załącznika graficznego nr 2 w zakresie działki 279, 272/1, obręb Olszyna dotyczącej uchwały nr XI/54/2016 Rady Miejskiej w Olszynie z dnia 26 października 2026r w sprawie uchwalenia miejscowego planu zagospodarowania przestrzennego Gminy Olszyna - VII etap miasto Olszyna, przystępuje się w celu zmiany zapisów dla terenów: łąk i zieleni niskiej (symbol RZ), rolnicze (symbol 3R, 4R, 5R), urządzeń melioracji (symbol 4Wr), zabudowy mieszkaniowej jednorodzinnej (symbol 6MN)
3. Załącznika graficznego nr 3 w zakresie działka 494/7, obręb Olszyna dotyczącej uchwały nr XI/54/2016 Rady Miejskiej w Olszynie z dnia 26 października 2026r w sprawie uchwalenia miejscowego planu zagospodarowania przestrzennego Gminy Olszyna - VII etap miasto Olszyna, przystępuje się w celu zmiany zapisów dla terenów: zabudowy mieszkaniowej jednorodzinnej (symbol 27MN), dróg wewnętrznych (symbol 16KDW), zieleni (symbol 7Z).

zał. graficzny nr 1 do
UCHWAŁY Nr .....
RADY MIEJSKIEJ W OLSZYNIE z dnia
..... r.

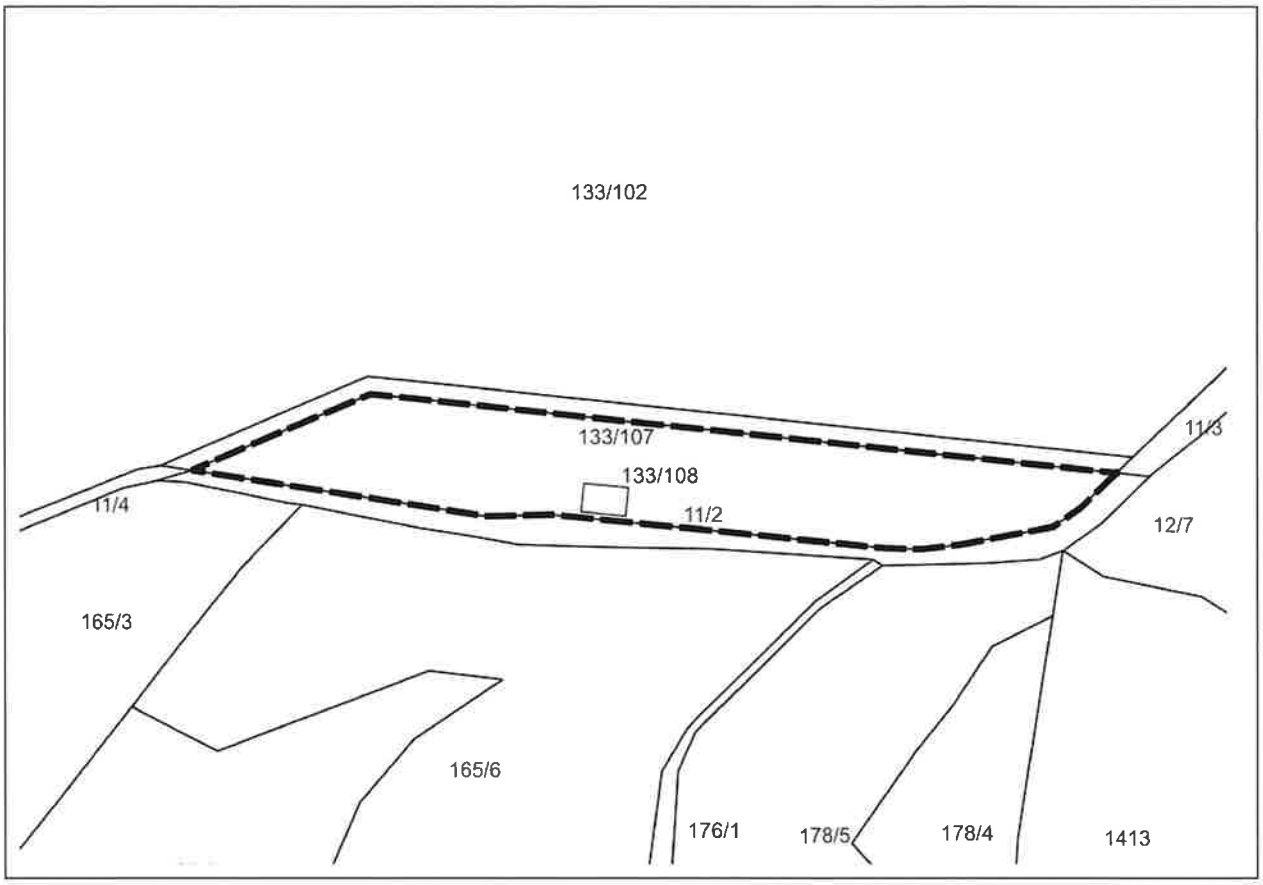


Oznaczenia:

| | |
|---|---|
| 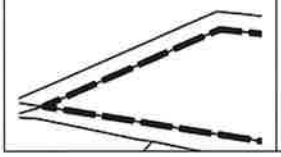 | Granice obszarów objętych niniejszą uchwałą |

zał. graficzny nr 2 do
UCHWAŁY Nr .....
RADY MIEJSKIEJ W OLSZYNIE z dnia
..... r.

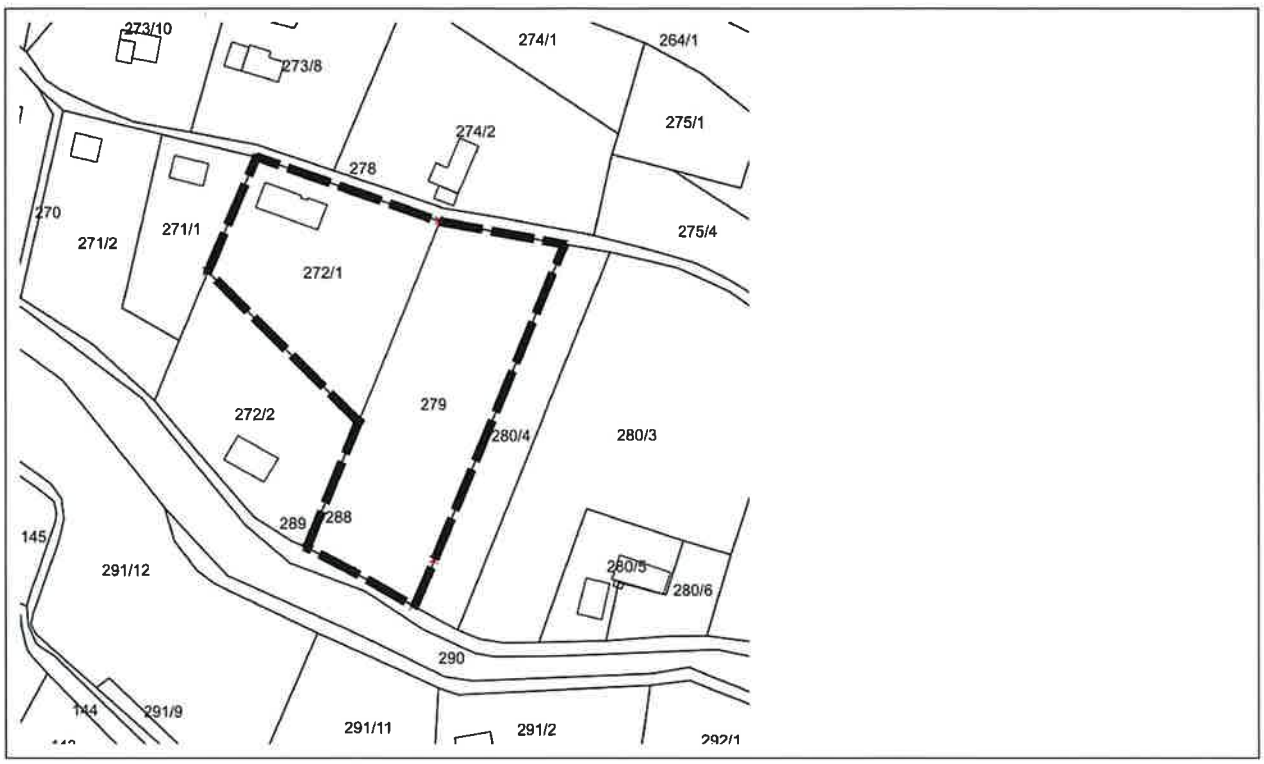


Oznaczenia:

| | |
|---|---|
| 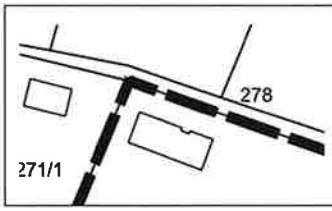  | Granice obszarów objętych niniejszą uchwałą |

zał. graficzny nr 3 do
UCHWAŁY Nr .....
RADY MIEJSKIEJ W OLSZYNIE z dnia
..... r.

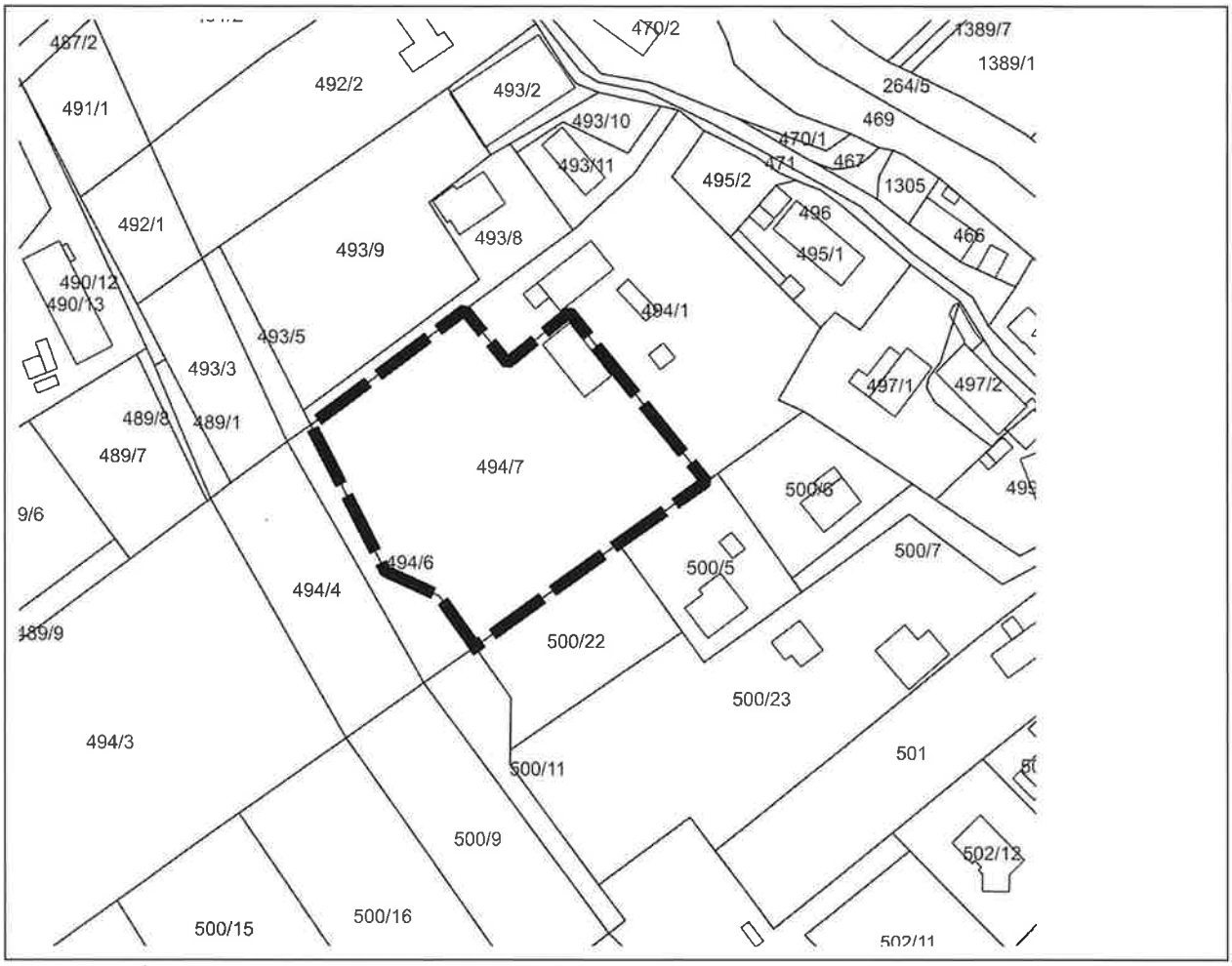


Oznaczenia:

| | |
|---|---|
| | Granice obszarów objętych niniejszą uchwałą |